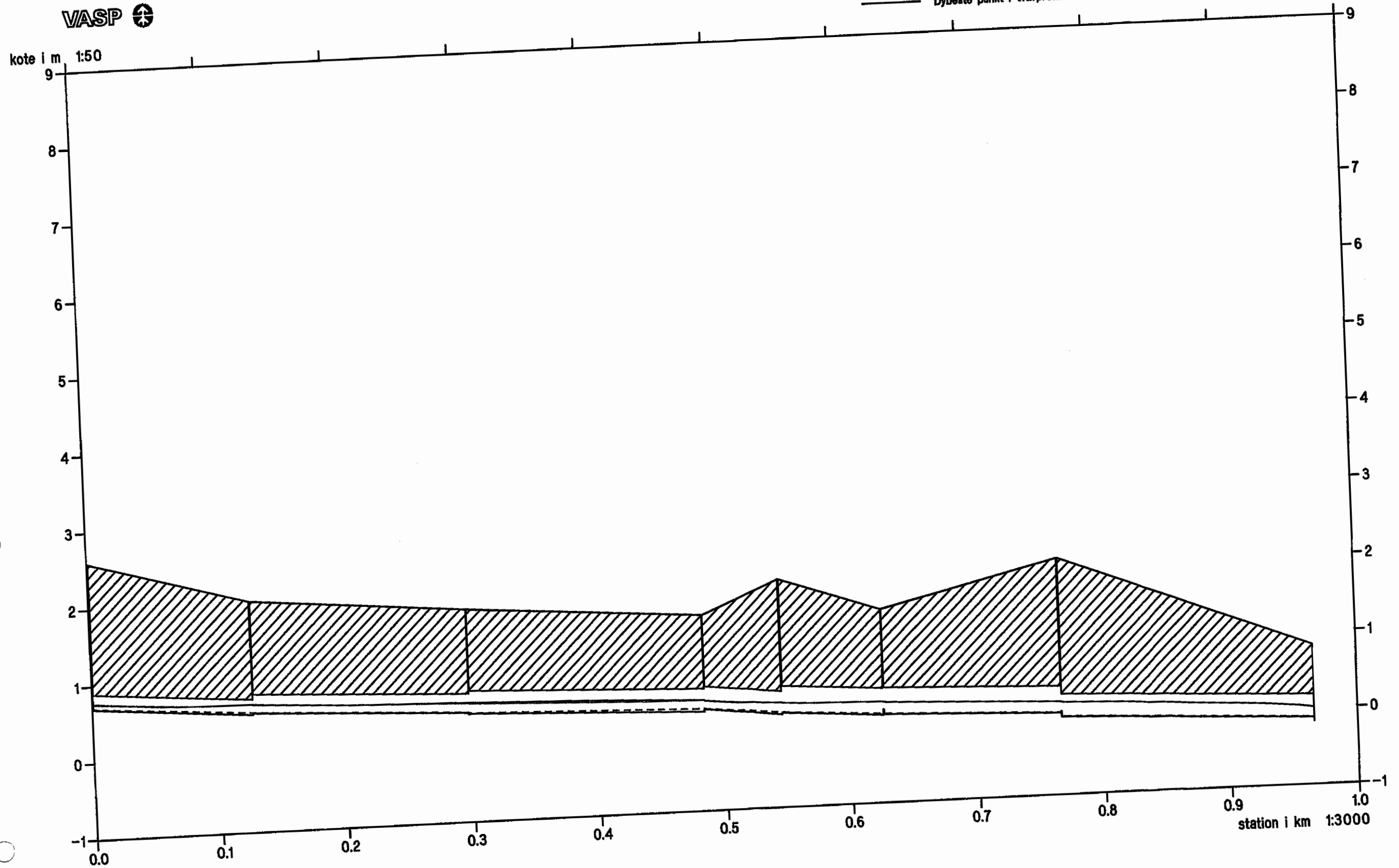


Reersø Ornum (Strækning nr. 1)

Opmåling foretaget af DDH/Roskilde maj 1994

VASP 

- Ny regulativ bundkote
- Terræn i højre side
- Terræn i venstre side
- Dybeste punkt i tværprofillet
- Median max. vandspejl (Nyt regulativ)
- Median max. vandspejl (Opmåling)

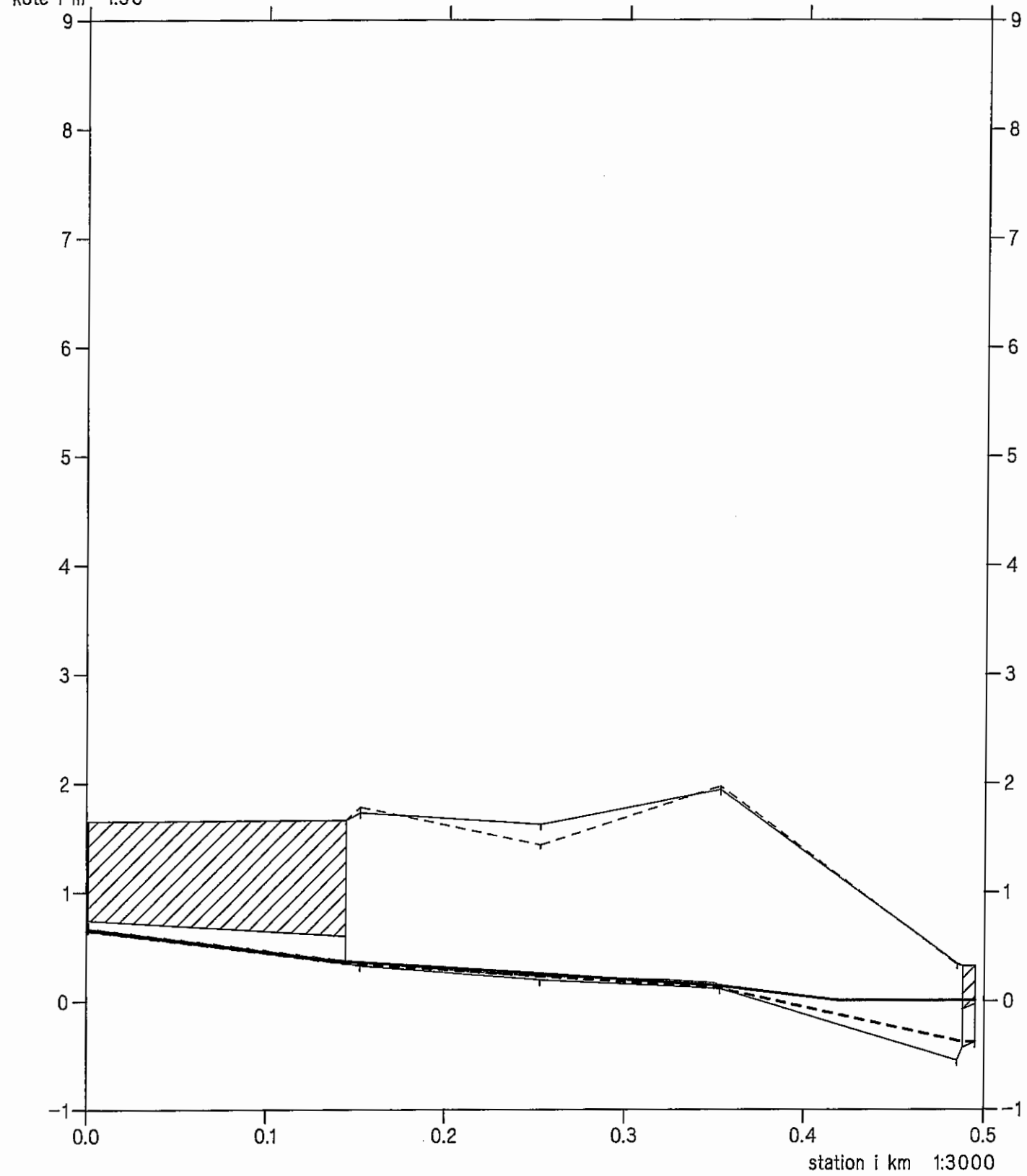


Reersø Ornum (Strækning nr. 2)

Opmåling foretaget af DDH/Roskilde maj 1994



kote i m 1:50

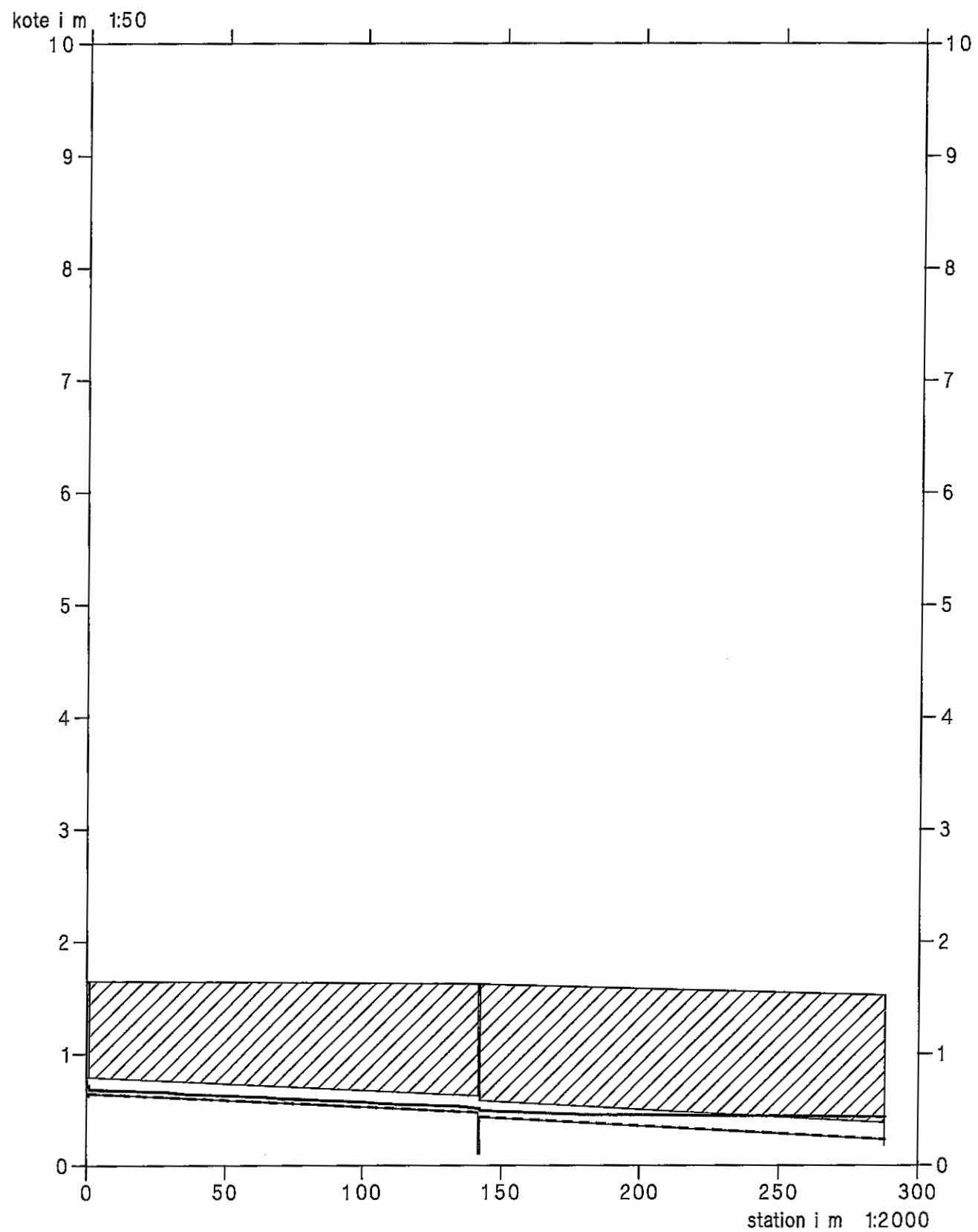


GØRLEV KOMMUNE

- Ny regulativ bundkote
- - - Terræn i højre side
- Terræn i venstre side
- Dybeste punkt i tværprofilen
- Vinter middel. vandspejl (Nyt regulativ)
- Vinter middel. vandspejl (Opmåling)

Tilløb nr. 1 (Reersø ornum)

Opmåling foretaget af DDH/Roskilde maj 1994



GØRLEV KOMMUNE

- Ny regulativ bundkote
- Terræn i højre side
- Terræn i venstre side
- Dybeste punkt i tværprofilet

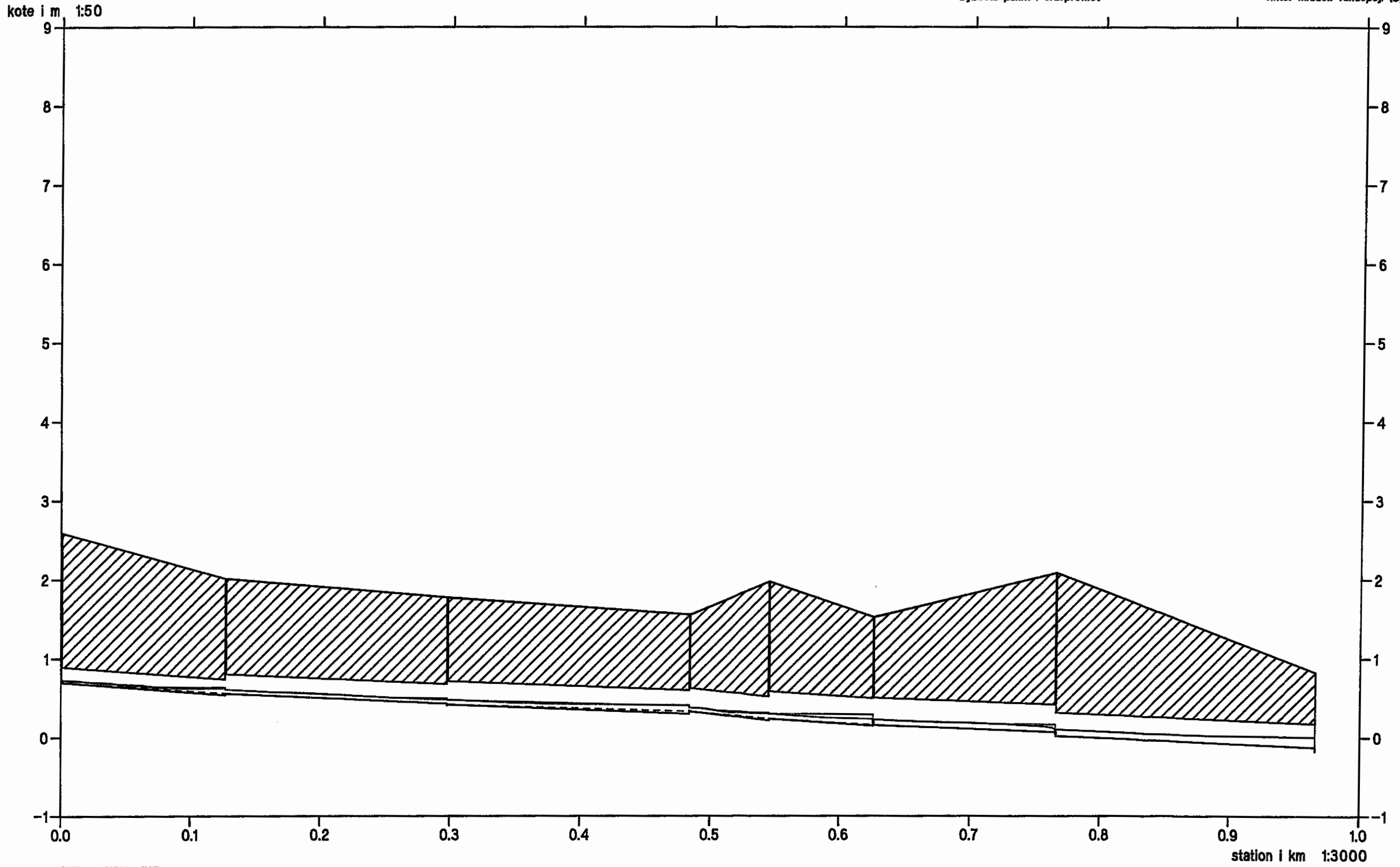
- Median max. vandspejl (Nyt regulativ)
- Median max. vandspejl (Opmåling)

Reersø Ornum (Strækning nr. 1)

Opmåling foretaget af DDH/Roskilde maj 1994

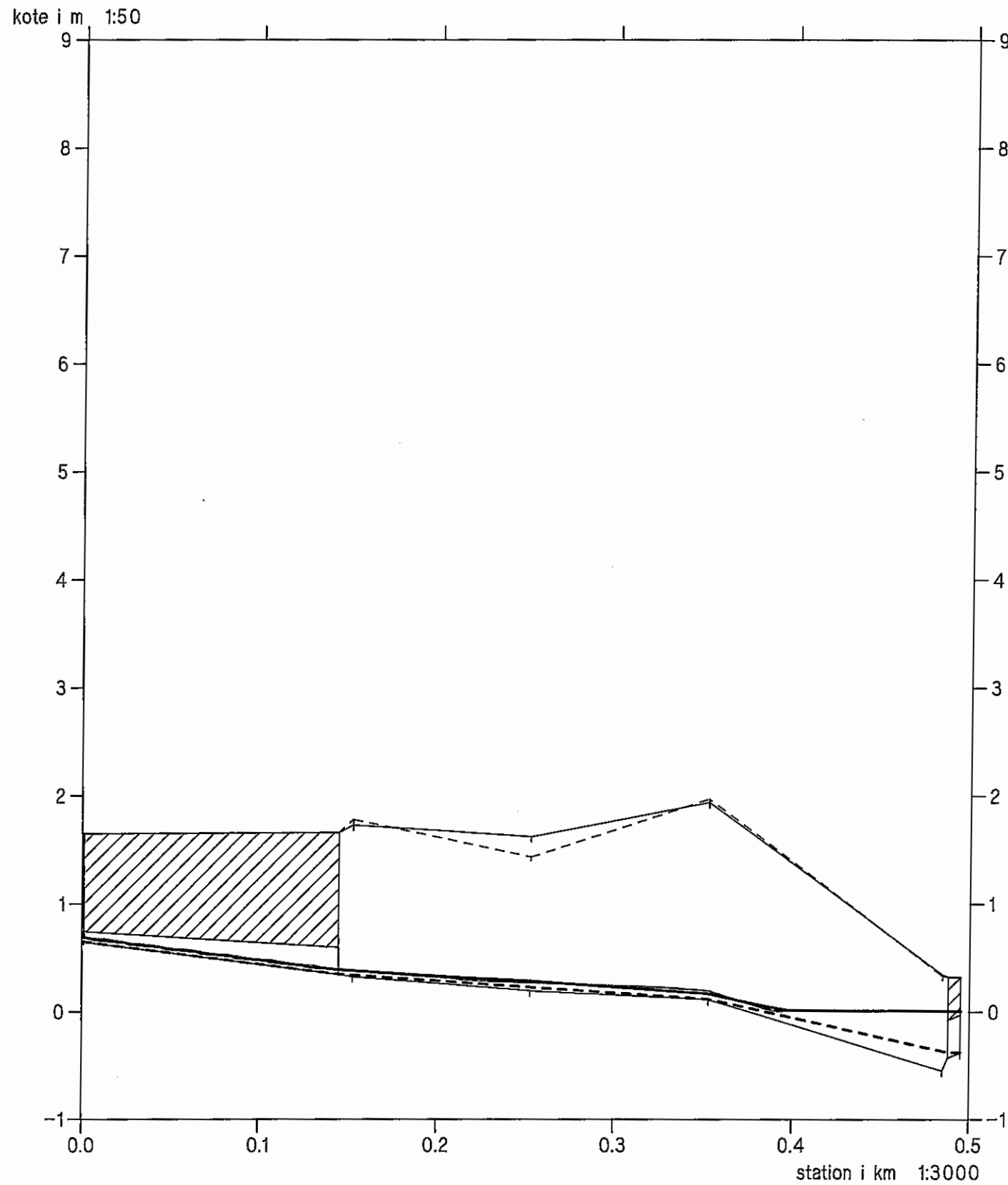


- Ny regulativ bundkote
- Terræn i højre side
- Terræn i venstre side
- Dybeste punkt i tværprofil
- Vinter middel. vandspejl (Opmåling)
- Vinter middel. vandspejl (Opmåling)



Reersø Ornum (Strækning nr. 2)

Opmåling foretaget af DDH/Roskilde maj 1994

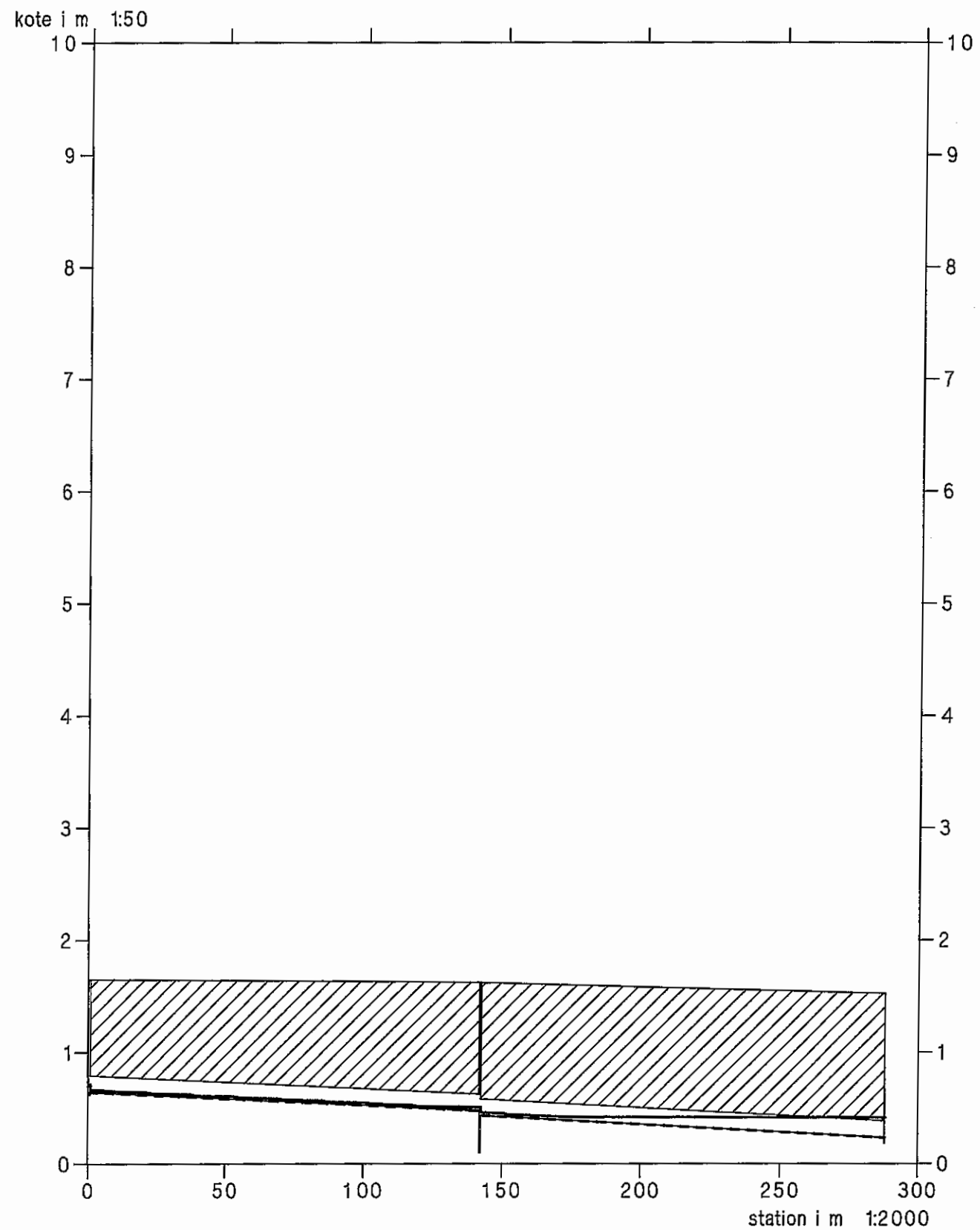


- Ny regulativ bundkote
- ... Terræn i højre side
- Terræn i venstre side
- Dybeste punkt i tværprofilen

- Median max. vandspejl (Opmåling)
- Median max. vandspejl (Opmåling)

Tilløb nr. 1 (Reersø ornum)

Opmåling foretaget af DDH/Roskilde maj 1994



GØRLEV KOMMUNE

- Ny regulativ bundkote
- Terræn i højre side
- Terræn i venstre side
- Dybeste punkt i tværprofilet

- Vinter middel. vandspejl (Nyt regulativ)
- Vinter middel. vandspejl (Opmåling)